





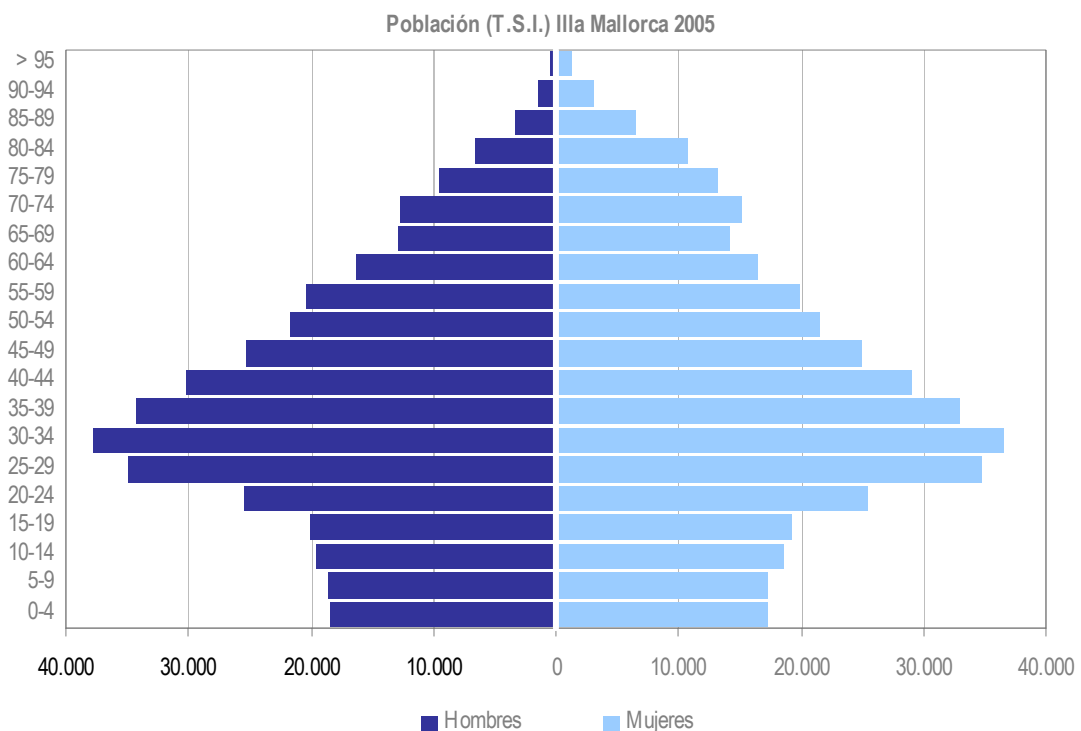
Los datos de población atendida, es decir, el número de cartillas de Atención Sanitaria, difieren habitualmente de los datos de empadronamiento, ya que los adscritos a la Seguridad Social no siempre están empadronados en su lugar de residencia.

La distribución de cartillas sanitarias entre las Islas Baleares, según datos procedentes de la Gerencia de Atención Primaria, es la siguiente

	2005	2004	2003	% Incremento 2003-2005	% Incremento 2004-2005
Mallorca	748.338	722.001	697.792	7,24%	3,65%
Menorca	86.072	82.768	78.176	10,10%	3,99%
Eivissa-Formentera	117.026	111.594	106.478	9,91%	4,87%
<b>Total Balears</b>	<b>951.436</b>	<b>916.363</b>	<b>864.446</b>	<b>10,06%</b>	<b>3,83%</b>

La atención hospitalaria de la población de Palma, está distribuida entre el Hospital de Son Dureta, que tiene asignados 215.781 habitantes y el Hospital de Son Llàtzer, con 158.086 personas, lo que corresponde al 42,28% del total (373.867).

El siguiente gráfico muestra la distribución de la población agrupada en tramos de edad. El análisis de la distribución en dicha pirámide muestra un característico engrosamiento de la zona central, es decir, de los tramos de edad entre 25 y 39 años, que se explican en parte por el aumento del número de emigrantes en edad laboral, y un estrechamiento de los tramos de edad inferiores, correspondientes al bajo índice de natalidad a partir del año 1975.



## Población del sector Migjorn-Mallorca



El Hospital Son Llàtzer tiene encomendada la atención sanitaria del sector Migjorn-Mallorca, que está a su vez distribuido entre 14 centros de salud, 6 de ellos ubicados en la Part Forana y 8 en Palma.

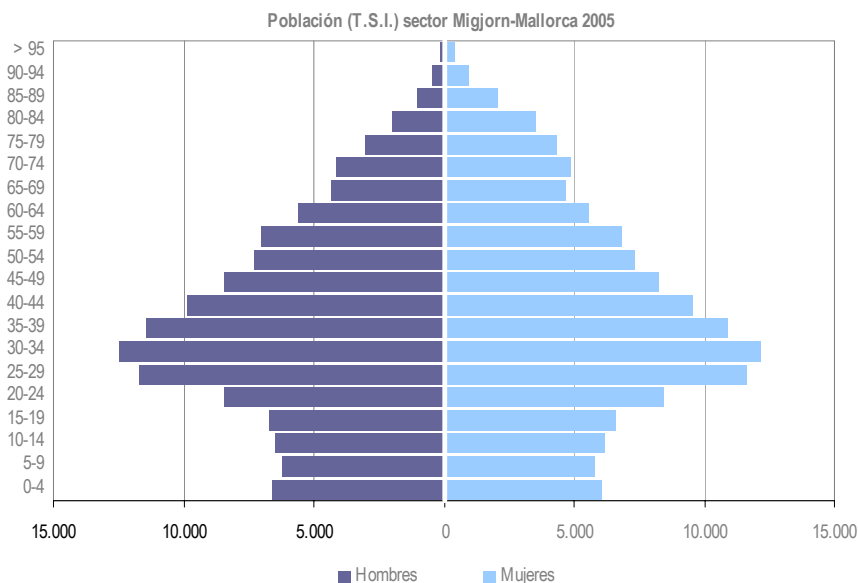
El análisis de los datos correspondientes a las tarjetas sanitarias muestra que durante el ejercicio que se analiza, el incremento de la población balear ha sido del 3,83%, muy semejante a aumento de habitantes censados en el Sector Migjorn-Mallorca, que fue del 3,80% respecto al año 2004, pasando de 240.525 a 249.662 habitantes. El porcentaje de población atendida equivale al 33,36% del total de Mallorca (748.338 habitantes en 2005) y el 26,24% del total de la población balear (951.436 habitantes censados).

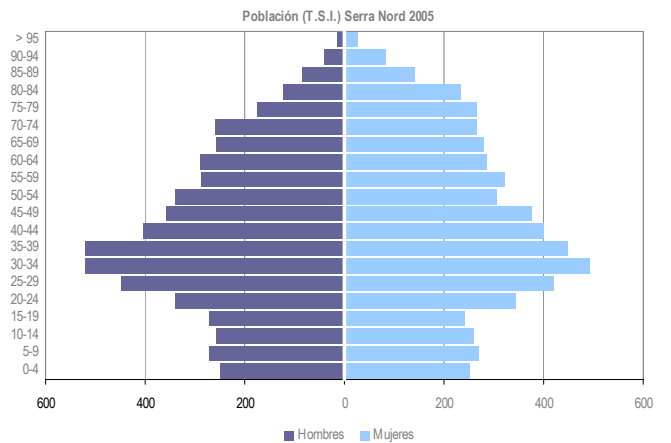
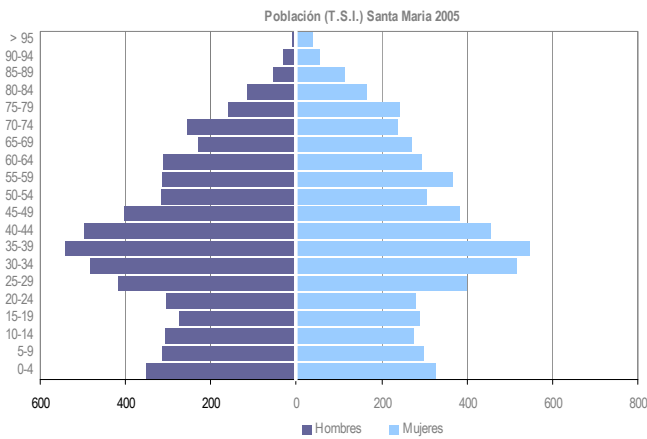
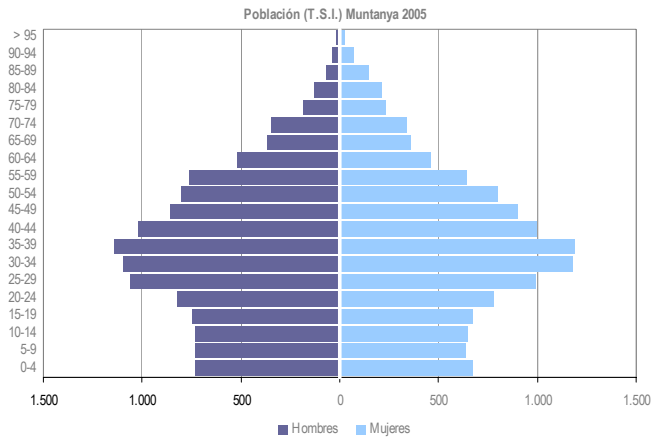
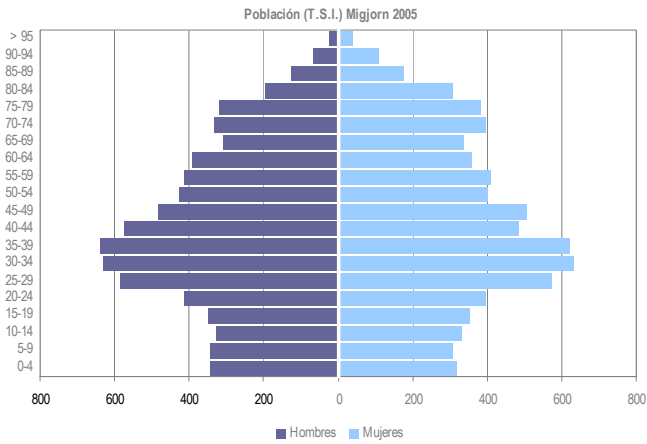
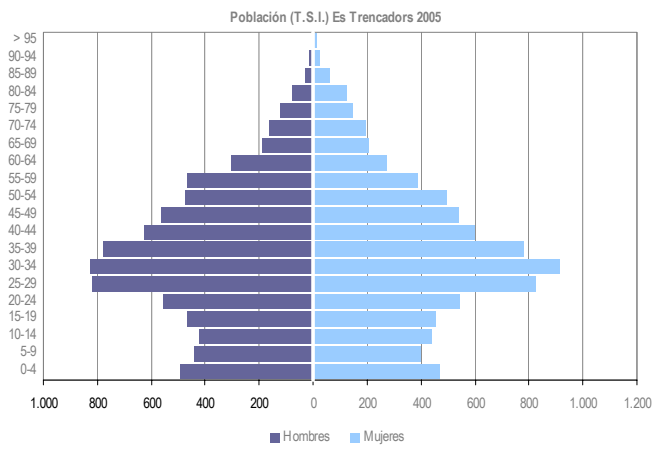
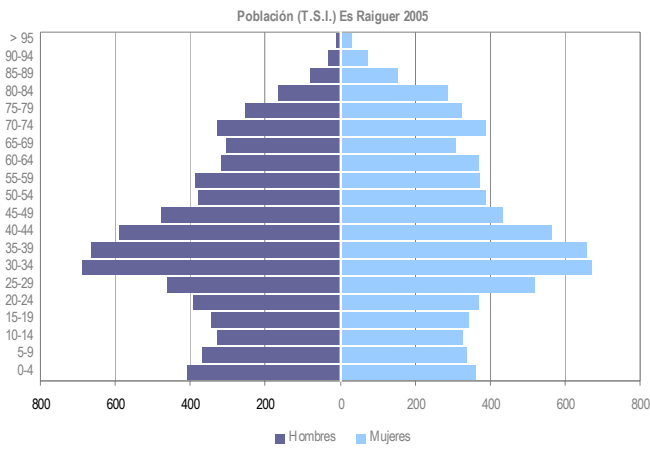
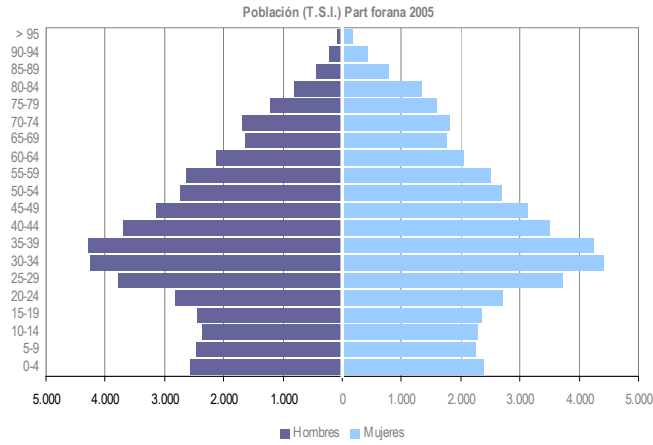
PART FORANA		2005	2004	2003
Es Raiguer	Binissalem, Sencelles, Alaró, Consell, Biniali	14.258	13.677	13.027
Es Trencadors	S'Arenal de Llucmajor, Bahía Grande	15.705	14.585	13.199
Migjorn	Llucmajor, Algaida, Randa, Pina	14.730	14.241	13.675
Muntanya	Marratxí, Pont d'Inca, Sa Cabaneta, Pla de na Tessa, Pòrtol	24.101	22.817	31.419
Santa Maria	Santa Maria, Bunyola, Palmanyola, Santa Eugènia	11.546	11.083	-
Serra Nord	Sóller, Fornalutx, Port de Sóller, Deià	11.236	10.891	10.326
<b>TOTAL PART FORANA</b>		<b>91.576</b>	<b>87.294</b>	<b>81.646</b>

PALMA		2005	2004	2003
S'Arenal	S'Arenal, Es Pil·larí, S'Aranjassa	11.854	11.512	10.800
Coll d'en Rabassa	Coll d'en Rabassa, Ca'n Pastilla	23.995	23.299	21.706
Emili Darder	Emili Darder	19.133	18.873	18.228
Escola Graduada	Escola Graduada	21.178	20.252	18.480
Pere Garau	Pere Garau	23.599	22.654	20.859
Rafal Nou	Rafal Nou	25.035	24.229	23.141
Son Ferriol	Son Ferriol, Sant Jordi	11.235	10.846	10.313
Son Gotleu	Son Gotleu	22.057	21.566	20.554
<b>TOTAL PALMA</b>		<b>158.086</b>	<b>153.231</b>	<b>144.081</b>

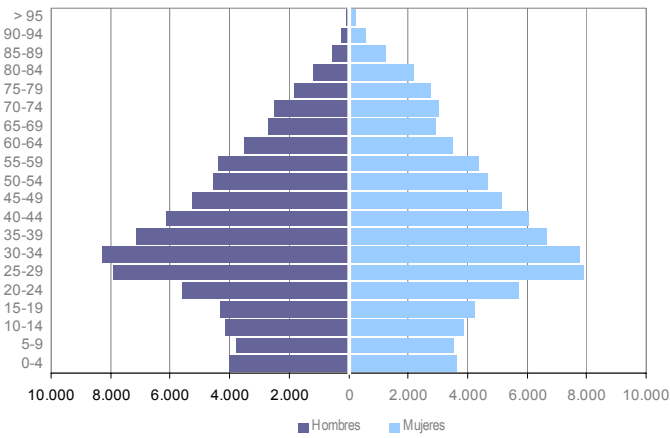
TOTAL SECTOR MIGJORN-MALLORCA		2005	2004	2003
		<b>249.662</b>	<b>240.525</b>	<b>225.727</b>

Fuente: Gerencia Atención Primaria.

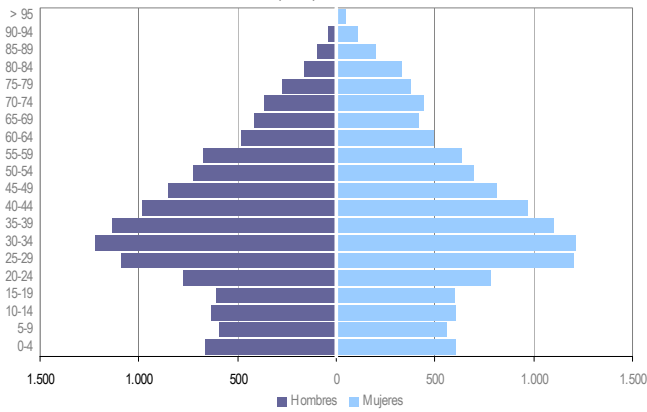




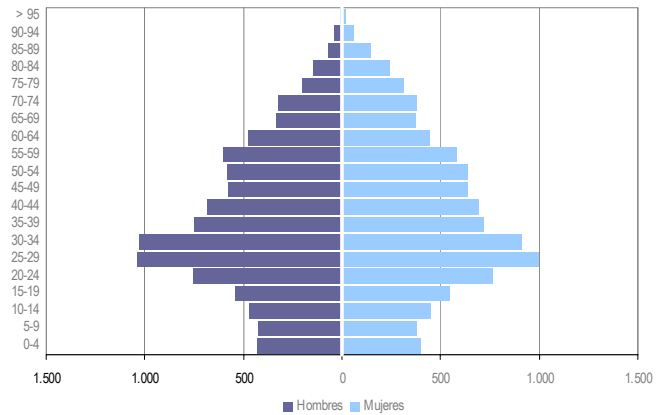
Población (T.S.I.) Palma 2005



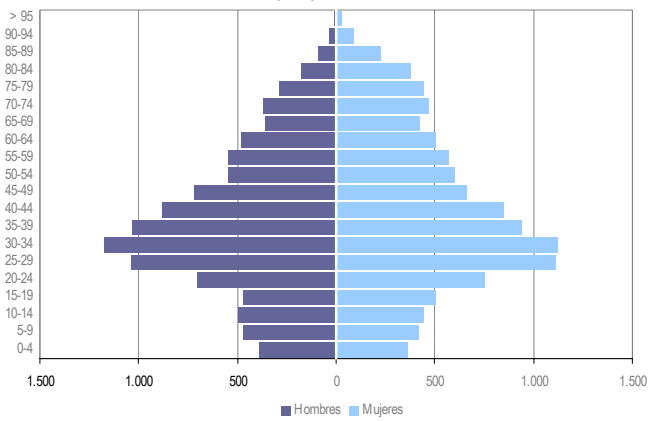
Población (T.S.I.) Coll de'n Rabassa 2005



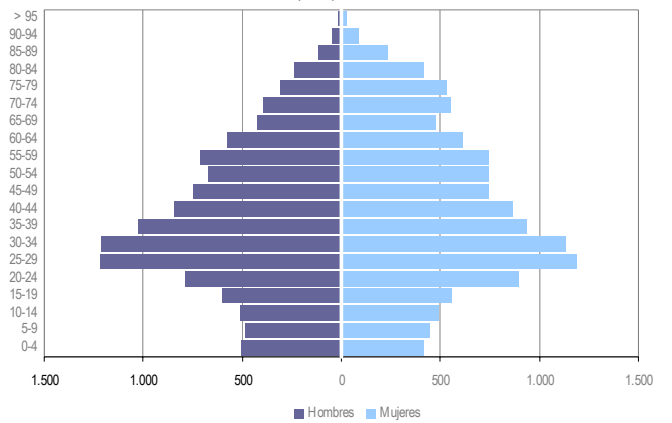
Población (T.S.I.) Emili Darder 2005



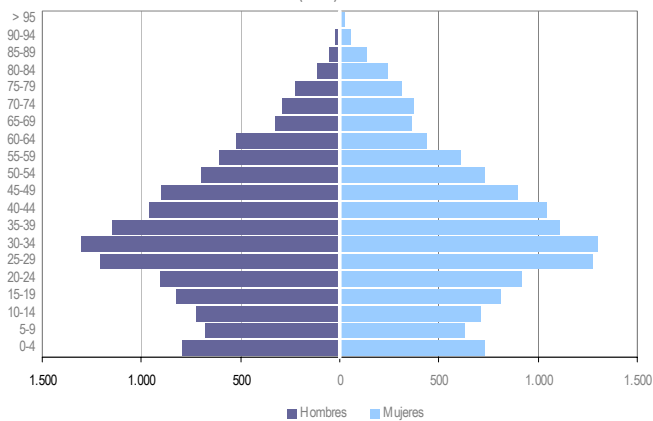
Población (T.S.I.) Escola Graduada 2005



Población (T.S.I.) Pere Garau 2005



Población (T.S.I.) Rafal Nou 2005



Población (T.S.I.) S'Arenal 2005

